
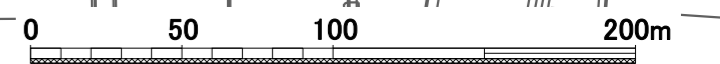
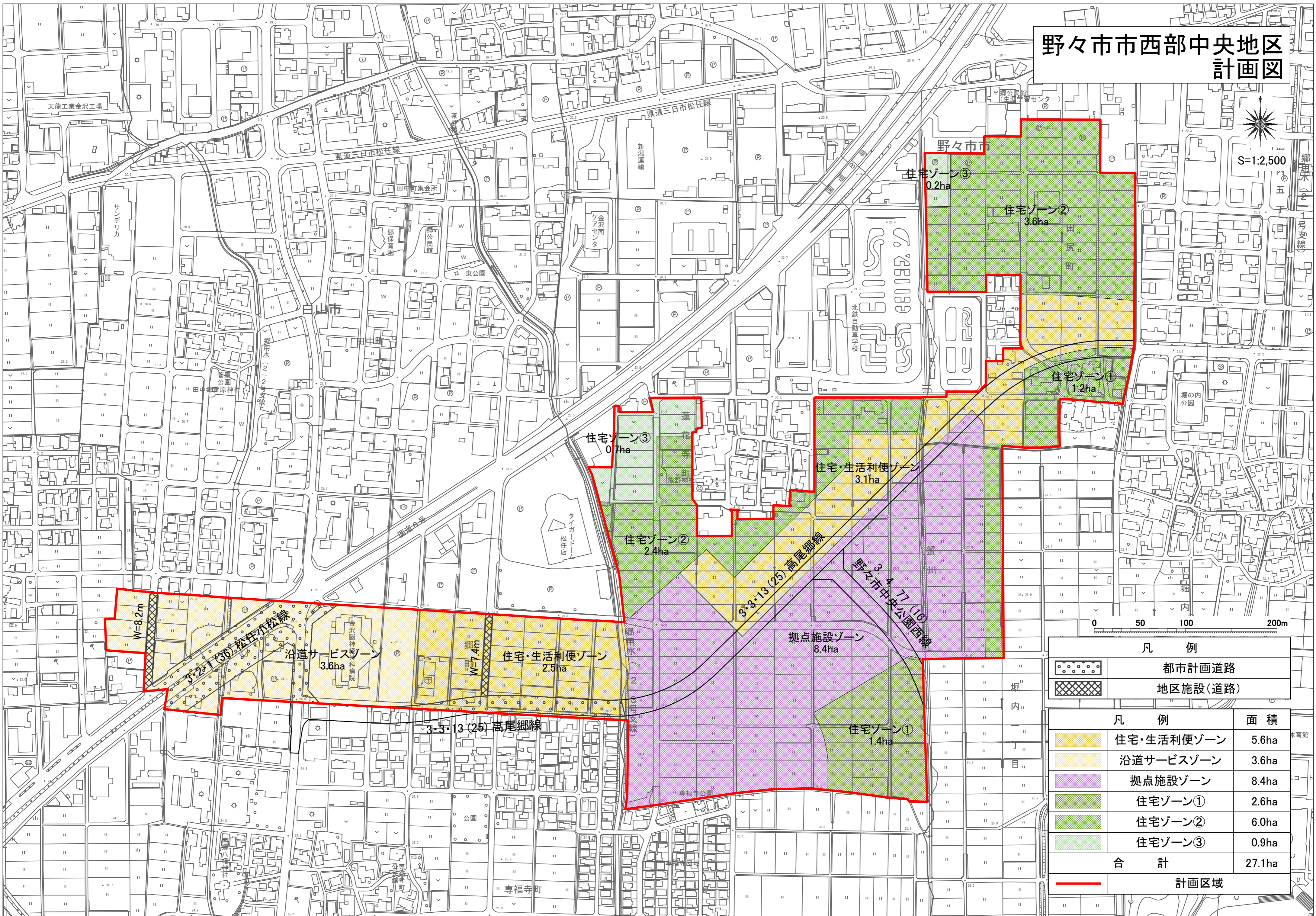


# 野々市市西部中央地区 計画図



S=1:2,500



凡 例		面積
	都市計画道路	
	地区施設(道路)	
	住宅・生活利便ゾーン	5.6ha
	沿道サービスゾーン	3.6ha
	拠点施設ゾーン	8.4ha
	住宅ゾーン①	2.6ha
	住宅ゾーン②	6.0ha
	住宅ゾーン③	0.9ha
<b>合計</b>		<b>27.1ha</b>
	計画区域	