
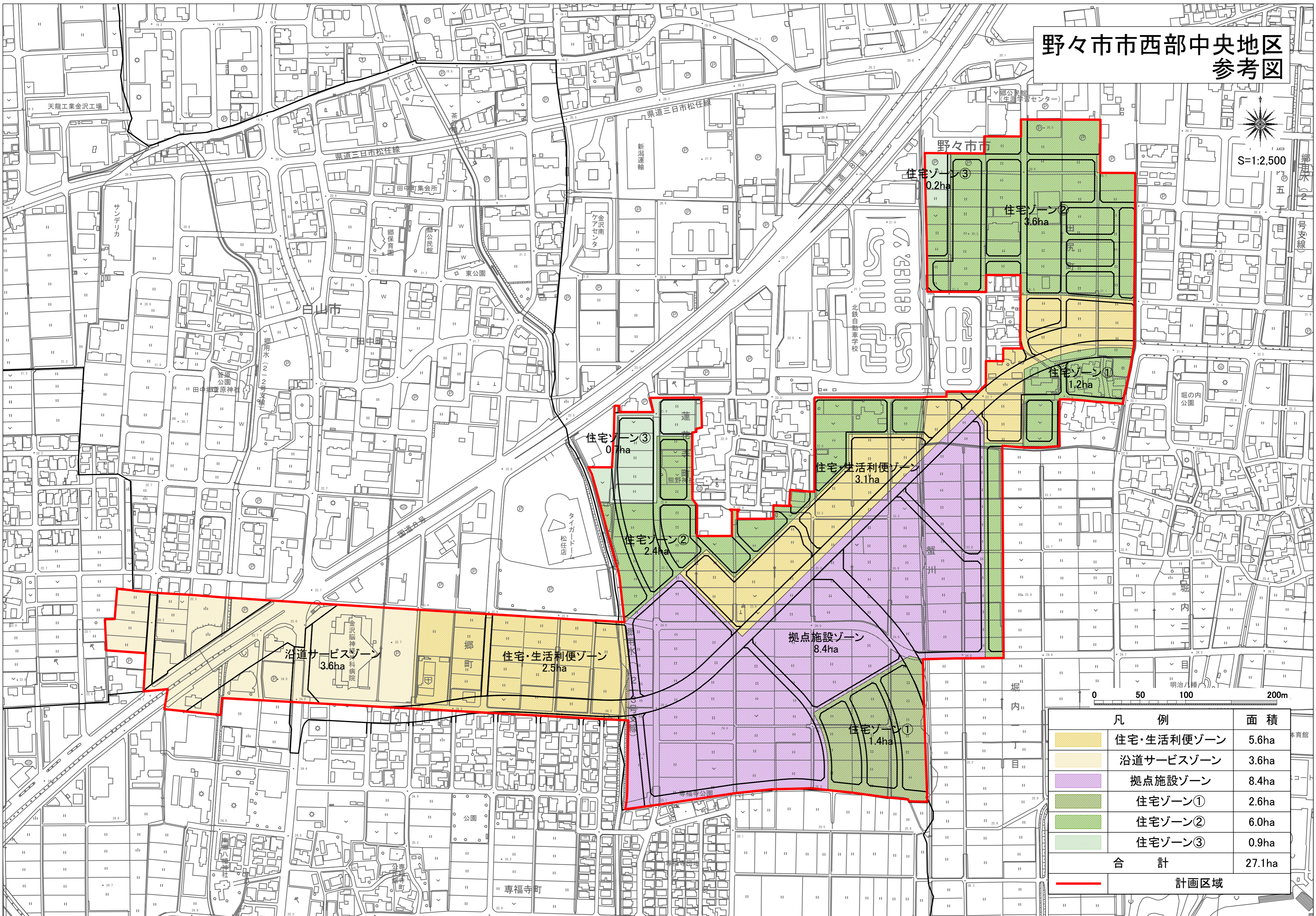









野々市市西部中央地区 参考図



S=1:2,500



凡 例	面積
 住宅・生活利便ゾーン	5.6ha
 沿道サービスゾーン	3.6ha
 拠点施設ゾーン	8.4ha
 住宅ゾーン①	2.6ha
 住宅ゾーン②	6.0ha
 住宅ゾーン③	0.9ha
合 計	27.1ha
 計画区域	