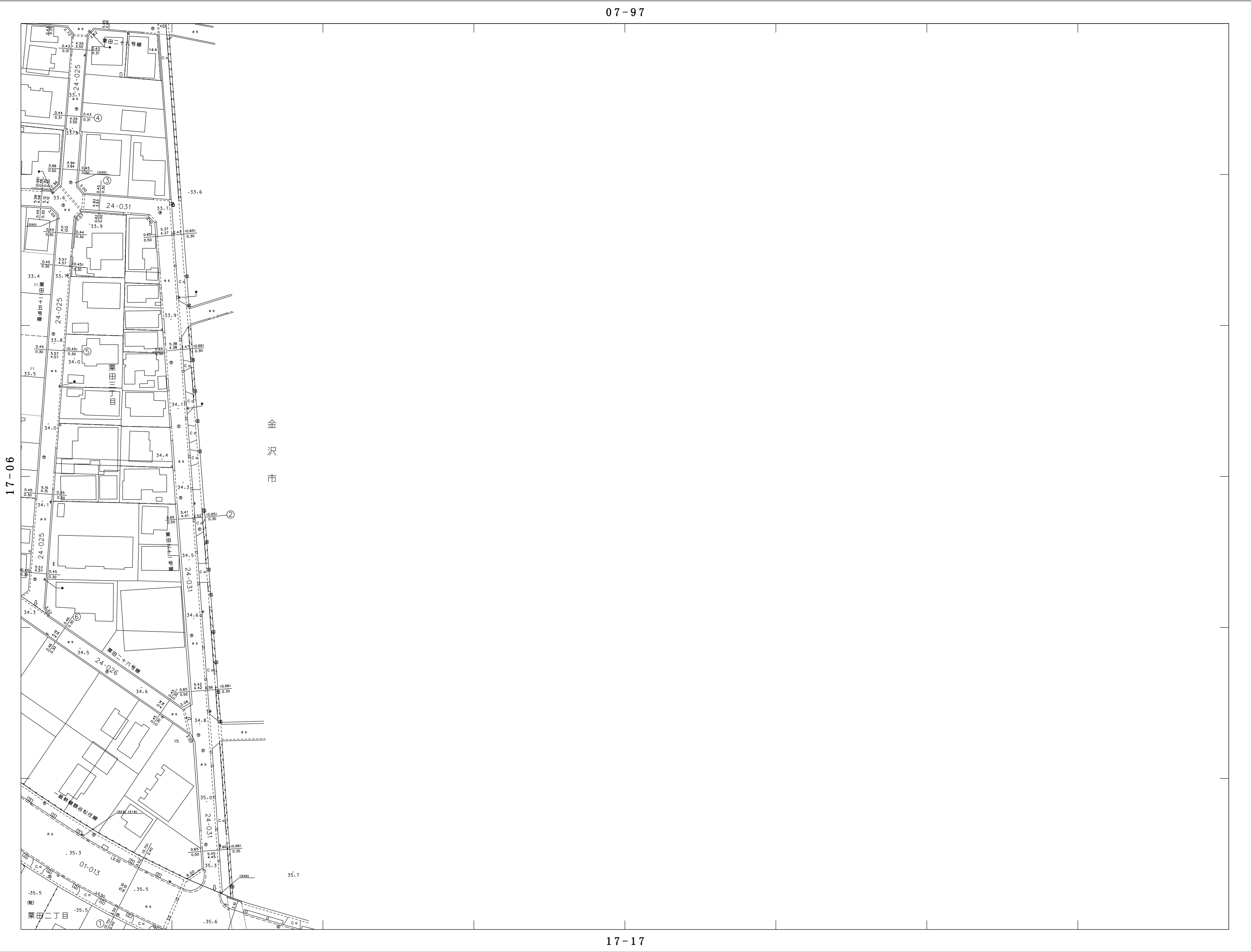


# 野々市市道路台帳平面図

図面番号 17-07

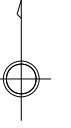
1 : 1 0 0 0

07-97



96	97
06	07
16	17

17

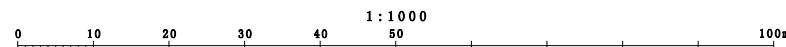


金  
沢  
市

野  
々  
市  
市

17-17

参考図  
この平面図は、道路管理用の図面です。  
道路の境界を明示したものではありません。  
必ず公図・現地にて確認をお願いします。



図面番号 17-07