

# 野々市市道路台帳平面図

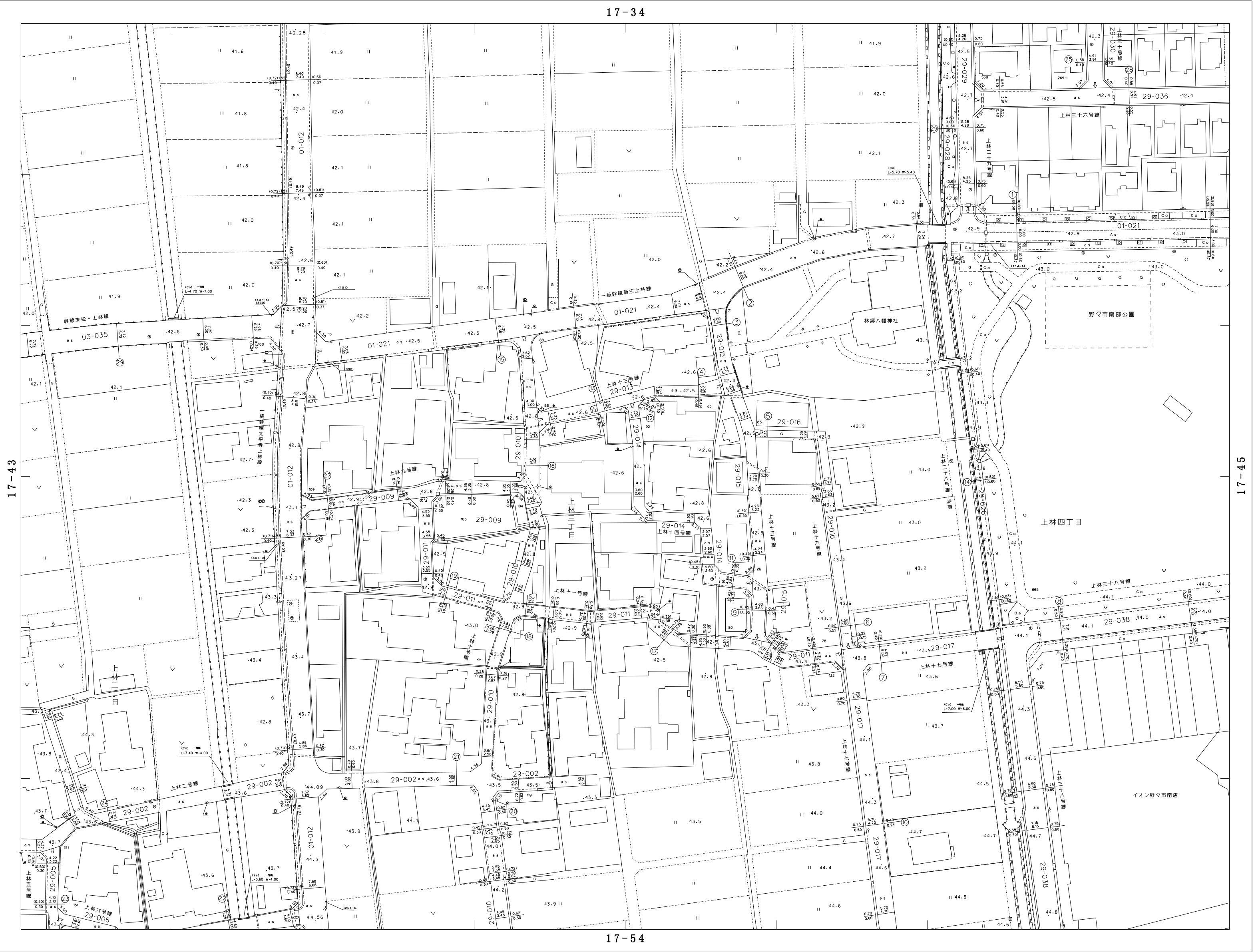
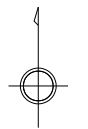
図面番号 17-44

1:1000

17-34

17

33	34	35
43	44	45
53	54	55



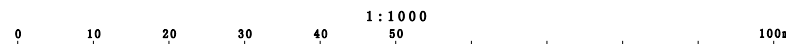
17-43

17-45

17-54

野々市市

参考図  
この平面図は、道路管理用の図面です。  
道路の境界を明示したものではありません。  
必ず公図・現地にて確認をお願いします。



図面番号 17-44